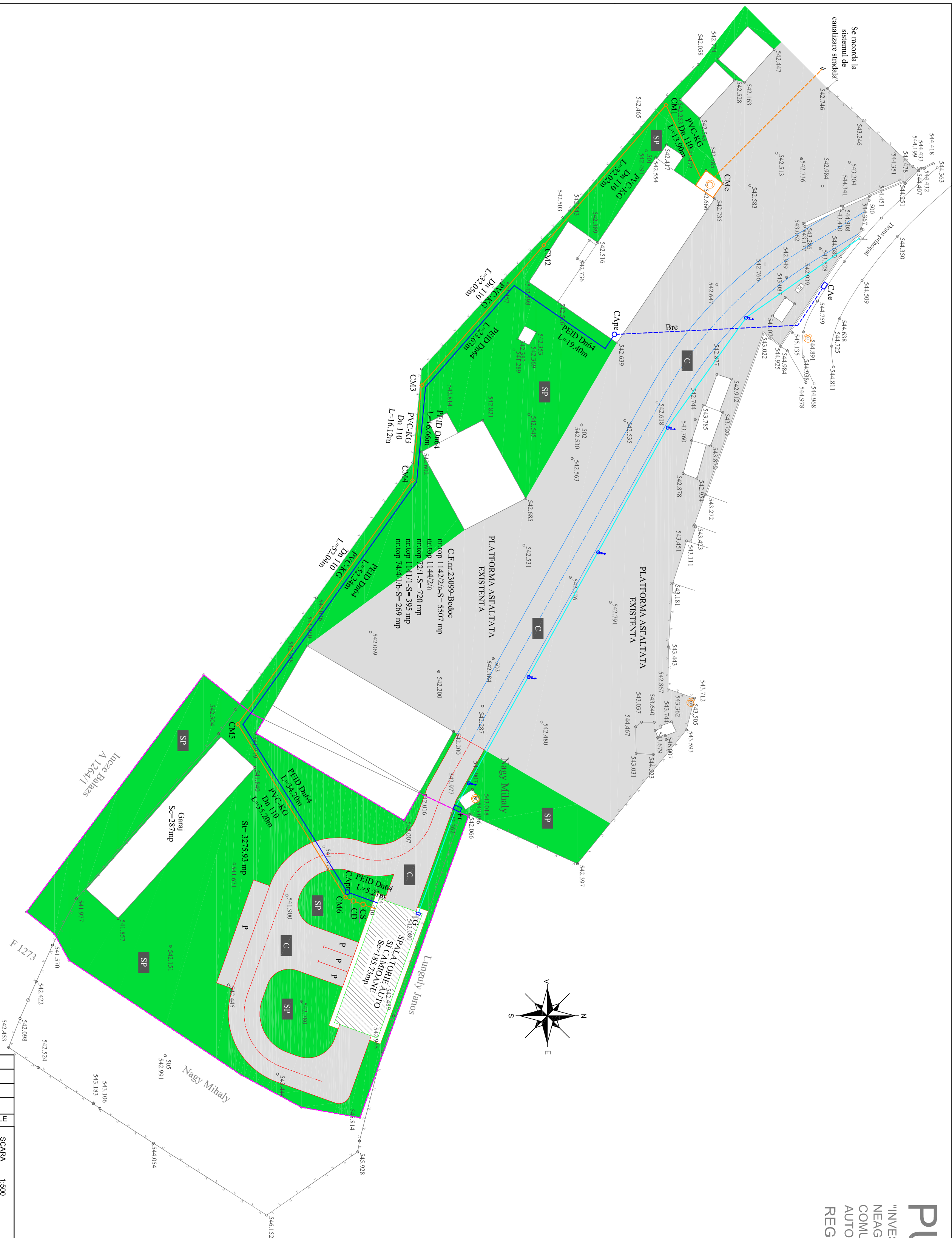



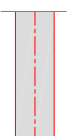





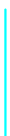

















PUZ PLAN URBANISTIC ZONAL

"INVESTITIILII IN CREAREA SI DEZVOLTAREA DE ACTIVITATI NEAGRICOLE "DIVERSIFICAREA ACTIVITATII I.I.NAGY ALPAR IN COMUNA BODOC, JUD. COVASNA" CONSTRUIRE SPALATORIE AUTO SI CAMIOANE"



- ## LEGENDA:
- |   |   |
|---|---|
|  | - Limita de proprietate                       |
|  | - Clădire nou protectată                      |
|  | - Construcții existente                       |
|  | - Drum propus                                 |
|  | - Marcaj rutier propus                        |
|  | - Locuri de parcare                           |
|  | - Platforma asfaltată                         |
|  | - Spații verzi                                |
|  | - Cămine de canalizare existente              |
|  | - Ștaip electric existent                     |
|  | - Linie electrică aeriană                     |
|  | - Ștaip electric protectat                    |
|  | - Firidă de bransament                        |
|  | - Tablou general                              |
|  | - Conducută de canalizare menajeră existentă  |
|  | - Conducută de canalizare menajeră protectată |
|  | - Conducută de bransament apă rece            |
|  | - Conducută apă rece protectată               |
|  | - Cămin existent                              |
|  | - Cămin apometru existent                     |
|   | - Cămin apometru protectat                    |
|    | - Cămin menajeră existentă                    |
|    | - Cămin menajer protectat                     |
|    | - Cămin dezinșipator                          |
|    | - Cămin separator de grăsimi                  |

**BILANT TERITORIAL - PROPUS**  
**PROCENTUAL DE OCUPARE A TERENULUI**

$S_r$	= 3275,93	mp	$S_r$	= Suprafata totala a terenului
$S_c$	= 463,73	mp	$S_c$	= Suprafata construita
$S_0$	= 779,92	mp	$S_0$	= Suprafata drum

$$POT = \frac{S_c + S_0}{S_r} \times 100 = 36,13 \%$$
$$\text{COEFICIENTUL DE UTILIZARE A TERENULUI}$$

$$\text{CUT} = \frac{S_c + S_d}{S} = 0,36$$

COORDONATE X,Y:  
-PUNCT DE REPER: X=0; Y=0  
-CLADIRE NOUA SPALATORIE CAMIOANE: X1=13,68 m; Y1=4,34 m  
X2=16,40 m; Y2=3,21 m

SCARA		1:500	DENUMIRE PLANSĂ
DATA: 01.2016			
SEF PROIECT: ing. BARTOS MIHALY			
PROIECTAT: ing. BARTOS MIHALY			
DENUMIRE PROIECT: INVESTITII IN CREAREA SI DEZVOL TAREA DE ACTIVITATI NEAGRICOLE "DIVERSIFICAREA ACTIVITATII I.I.NAGY ALPAR IN COMUNA BODOC, JUD. COVASNA" CONSTRUIRE SPALATORIE AUTO SI CAMIOANE BENEFICIAR: I.I. NAGY ALPAR			
CORECTAT		INITIALE	REGLEMENTARI ECHIPARE EDILITARE
DATA			
D			
C			
B			
A			
numar proiect		4.022016	
numar plansa		AC-E-01	
tip. proiect		PUZ	
nr. ordine		04	